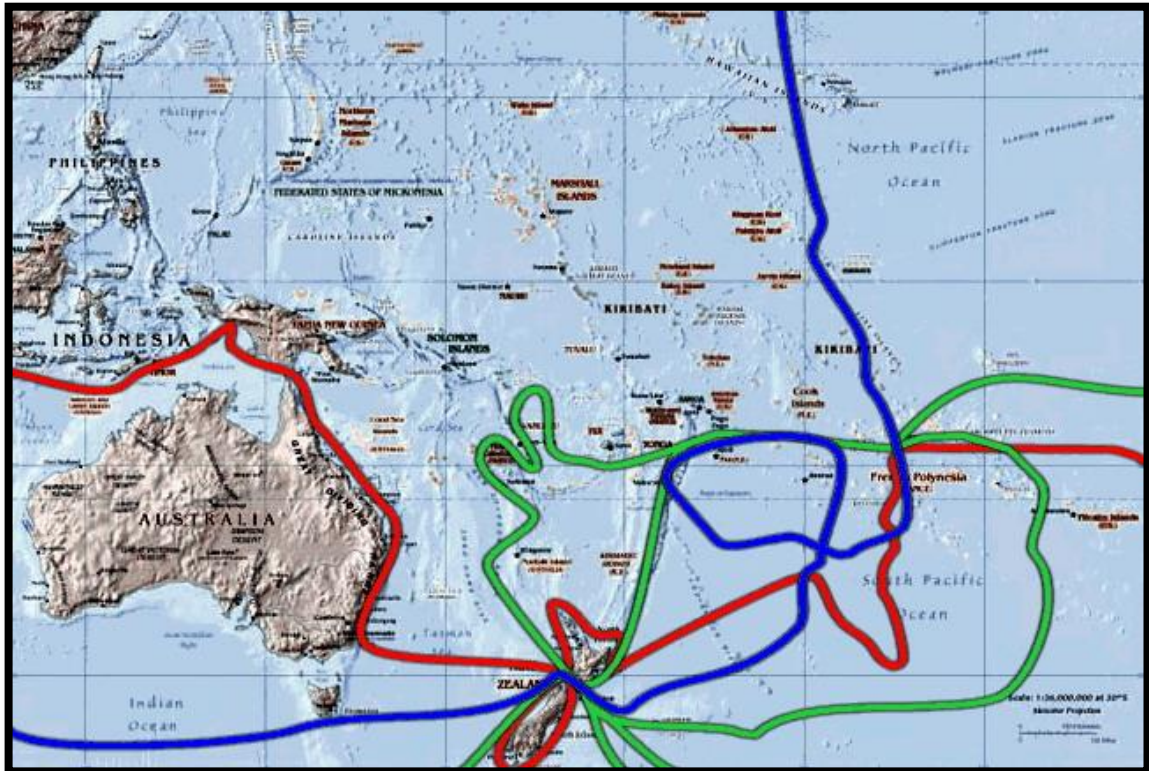
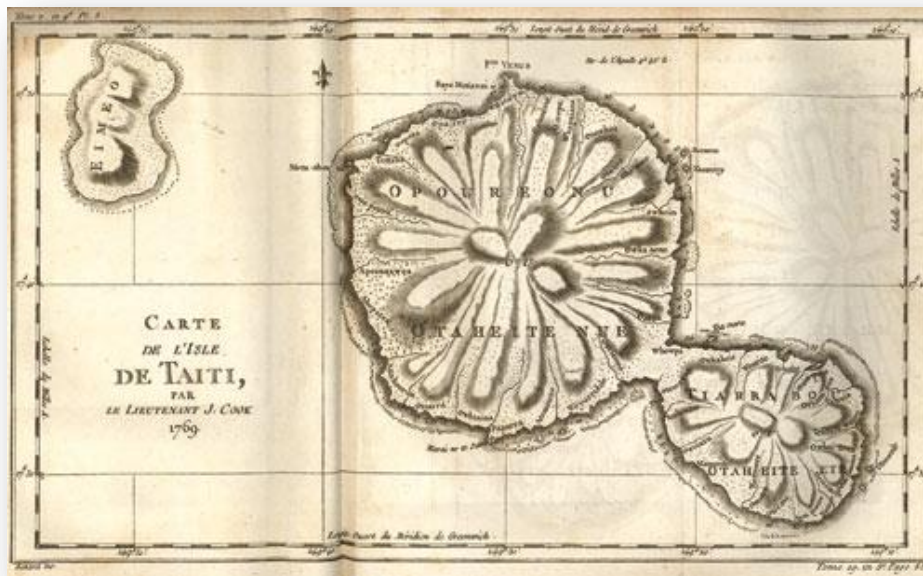


Karten

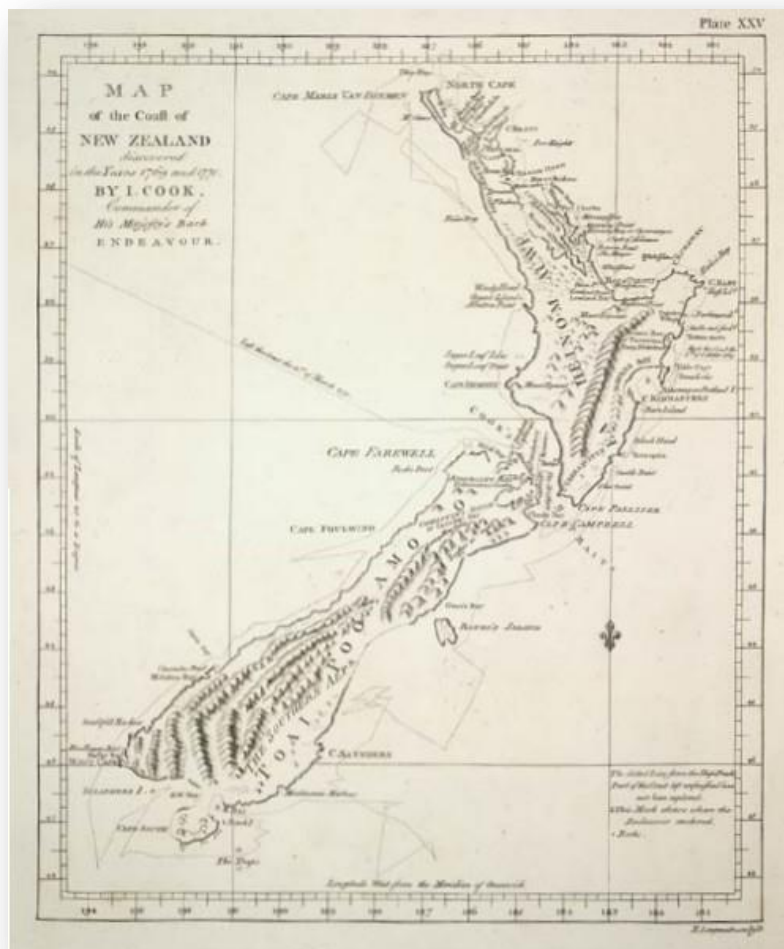


Übersichtskarte aller drei Reisen Cooks im Pazifischen Ozean

1. Reise (1768-1771), H.M.S. Endeavour: **rot**
2. Reise (1772-1775), H.M.S. Resolution & H.M.S. Adventure: **grün**
3. Reise (1776-1779/1780), H.M.S. Resolution & H.M.S. Discovery: **blau**



Captain Cooks Karte von Tahiti



Captain Cooks Karte von Neuseeland

Bildquellen: Übersichtskarte Wikimedia Commons, User: Andre Engels. Historische Karten: Wikimedia Commons